








LEGENDA:

-  přístupová cesta ke stavbě
-  nově navržené dolní břehové hrany
-  zaměřené horní břehové hrany potoka
-  zaměřené dolní břehové hrany potoka
-  hranice parcel dle KN
-  pozemek dotčený stavbou
-  pozemek dotčený přístupem


Jako vlastník pozemků p.č. 33/12 a 33/19 v k.ú. Albrechtice nad Orlicí souhlasím s přístupem ke stavbě opravy koryta Albrechtického potoka dle této situace.

Marcela Brožová
Na návsi 42, 517 22 Albrechtice nad Orlicí

Datum narození: 29.11.1945

Podpis: Brožová

v ALBRECHTICÍCH dne 27.6.2022

Zodpovědný projektant	Vypracoval	Technická kontrola	 MULTIAQUA s.r.o. VEVERKOVA 1343 500 02 HRADEC KRÁLOVÉ IČO: 60113111 TEL: +420 498 500 359 DIČ: CZ60113111 WWW.MULTIAQUA.CZ	
Ing. Ladislav Malý	Ing. Ladislav Malý	Ing. Lubor Dítě		
Kraj: Královéhradecký	Obec: Albrechtice nad Orlicí			
Investor: Povodí Labe, státní podnik, závod Pardubice, Cihelna 135, 530 09 Pardubice			Stupeň	ohlášení stavby
Albrechtický potok, Albrechtice nad Orlicí, oprava koryta, ř. km 0,000 – 1,315			Datum	červen 2022
			Zakázkové číslo	M22/014
Katastrální situační výkres – výřez			Formát	1 x A4
			Měřítko:	Číslo přílohy: —
			1: 500	
Předložená dokumentace je duševním vlastnictvím firmy Multiaqua s.r.o., Hradec Králové				